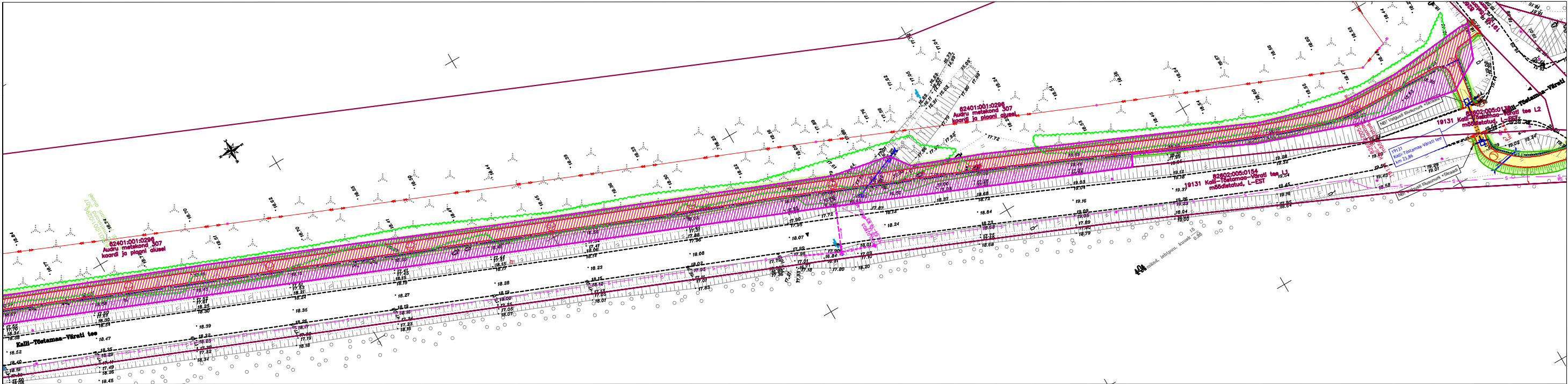
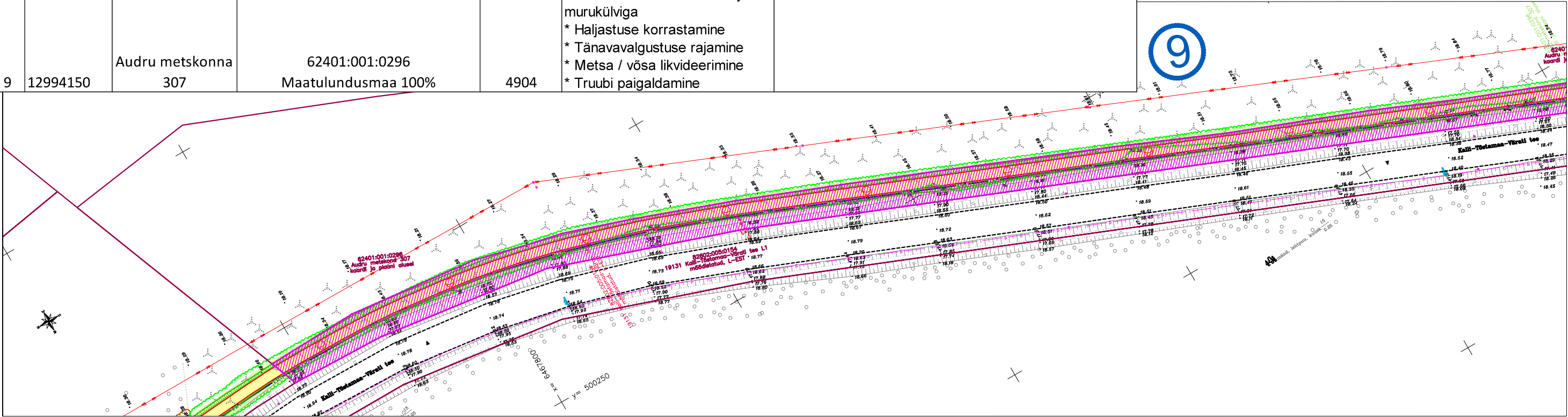


Pos. Nr	Kinnistu-registriosa number	Katastriüksuse tunnus	Katastriüksuse nimetus/ tunnus / sihtotstarve	Äralõike pindala m ²	Teostatavad tööd:	Kooskõlastuse tekst
9	12994150	Audru metskonna 307	62401:001:0296 Maatulundusmaa 100%	4904	* Jalgratta- ja jalgteede rajamine * Nõlva kindlustamine mulla ja murukülviga * Haljastuse korrastamine * Tänavavalgustuse rajamine * Metsa / võsa likvideerimine * Truubi paigaldamine	

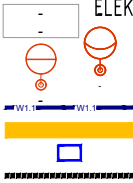
Lisa
Pärnu Linnavalitsuse 18.03.2024
korralduse nr 165 juurde
Audru metskond 307 62401:001:0296
Jalgratta- ja jalgteede rajamiseks vajalik maa eraldus: S=4904 m²




VILprojekt OÜ TÖÖ NR VP23011 TINGMÄRGID:

- Projekteeritud katte serv
- Projekteeritud kruusast peenar
- Projekteeritud tugevdatud murupeenar
- Projekteeritud nõlv
- Projekteeritud asfaltkate, ühekihiline asfalt, (100% graniitkillustikku)
- Projekteeritud asfaltkate, ühekihiline asfalt, AC8 (45% graniitkillustikku)
- Projekteeritud munakivi sillutus
- Projekteeritud haljastus
- Projekteeritud truup
- Metsa eemalduse piir (raadamine ja juurimine)
- Võsa eemalduse piir
- Likvideeritav objekt
- Projekteeritud prügikast ja pink
- Katastriüksuse piir
- Vajalik isikliku kasutusõiguse vajadusega ala jalgratta- ja jalgteede rajamiseks
- Positsiooni number

ELEKMAN OÜ TÖÖ NR 23PA10 TINGMÄRGID:



- Projekteeritud valgustuse metallmast L=6m, koos valgustiga
- Projekteeritud ülekäigukoha valgustuse metallmast L=6m, koos valgustiga
- Projekteeritud maakaabelliin, kaitsetorus D=75mm
- Toru paigaldus kinnisel meetodil, kaitsetorus 1250N
- Stardi/lõpu kaevik 1,0x1,5m
- Poolitatav toru PT750 N D=110mm

Geoalus	Autor: Raxoest OÜ	Töö number: GE-44-23	Möödistatud: 08.06.2023
Geodeetiline alusplaan on koostatud L-EST97 koordinaatsüsteemis ja EH2000 kõrgussüsteemis			
 VILprojekt OÜ tel. +372 51 088 28 info@vilprojekt.ee www.vilprojekt.ee MTR EEP004580		Tellija: Pärnu Linnavalitsus Projekti nimetus: Pärnu linna Tõstamaa osavalla Tõstamaa-Ermistu kergliiklustee põhiprojekt Objekti asukoht: Ermistu küla, Lõuka küla ja Tõstamaa alevik, Pärnu linn	
Projekti juht	T.Tõnts	Joonise nimetus: Krundijaotuskava AUDRU METSKOND 307	
Projekteerija	T.Tõnts	Projekti number	VP23011
		Projekti staadium	PP
		Joonise number	IKO-9
		Joonise mõõtkava	1:1000
		Kuupäev	30.01.2024